



# CARRERA CICLISTA

## CATEGORÍA JUNIOR

# MEMORIAL EMILIO FERNANDEZ

## TORRE DEL BIERZO

LUGAR: TORRE DEL BIERZO

INSCRIPCIONES: BAR LANGREANO

FECHA: 15/05/2016

SALIDA: AVD. SANTA BARBARA





SALIDA: 11:00




META: AVD. SANTA BARBARA

ORGANIZA: CLUB CICLISTA LACIANA

INFORMACIÓN: (ALBERTO 696192235)

MEMORIAL EMILIO FERNANDEZ		RUTÓMETRO				100 KM		
SALIDA: AVD. Santa Barbara								
ITINERARIO	VIA	KILOMETRAJE			MEDIA HORARIA KM/H			
		PARCI	ACUM.	FALTAN	35	38	40	
SALIDA: AVD. SANTA BARBARA TORRE DEL BIERZO	LE-106	0,0	0,00	100,00	11:00	11:00	11:00	
CRUZE GIRO IZQ DIRECCION TROMOR DE ARRIBA	LE-460	1	1	99,00	11:00	11:00	11:00	
¡Atención GIRO DERECHA NOS INCORPORAMOS A LA N-VI POR DIRECCION CONTRARIA SENTIDO A CORUÑA NOS INCORPORAMOS N VI DIRECCION CORUÑA	LE-460	1,13	2,13	97,87	11:02	11:01	11:01	
	N-VI	0,41	2,54	97,46	11:04	11:03	11:03	
TUNEL ILUMINADO 100 M 	N-VI	0,7	3,24	96,76	11:05	11:04	11:03	
TUNEL ILUMINADO 800 M 	N-VI	1,8	5,04	94,96	11:06	11:05	11:04	
¡Atención ! CRUZE GIRO A LA DERECHA BAJADA DE LA MINA ESCUELA DIRECCION LA RIBERA ¡BAJADA MUY PELIGROSA!	RURAL	1	6,04	93,96	11:10	11:08	11:07	
GIRO A LA IZQ DIRECCION ALBARES DE LA RIVERA	CV-127-1	1,15	7,19	92,81	11:12	11:10	11:09	

ALBARES DE LA RIVERA	CV-127-1	1,71	8,9					
				91,10	11:14	11:12	11:10	
CRUZE GIRO IZQ DIRECCION TORRE DEL BIERZO	CV-127-1	2,86	11,76	88,24	11:17	11:15	11:13	
TORRE DEL BIERZO PASO POR META	LE-106	7,5	19,26					
				80,74	11:23	11:20	11:17	
CRUZE GIRO IZQ DIRECCION TREMOR DE ARRIBA	LE-460	1	20,26					
				79,74	11:38	11:33	11:28	
¡Atención GIRO DERECHA NOS INCORPORAMOS A LA N-VI POR DIRECCION CONTRARIA SENTIDO A CORUÑA	LE-460	1,13	21,39					
				78,61	11:40	11:34	11:30	
NOS INCORPORAMOS N VI DIRECCION CORUÑA	N-VI	0,41	21,8	78,20	11:42	11:36	11:32	
TUNEL ILUMINADO 100 M	N-VI	0,7	22,5					
				77,50	11:43	11:37	11:32	
TUNEL ILUMINADO 800 M	N-VI	1,8	24,3					
				75,70	11:45	11:38	11:33	
¡Atención ! CRUZE GIRO A LA DERECHA BAJADA DE LA MINA ESCUELA DIRECCION LA RIBERA ¡BAJADA MUY PELIGROSA!	RURAL	1	25,3					
				74,70	11:48	11:41	11:36	
GIRO A LA IZQ DIRECCION ALBARES DE LA RIVERA	CV-127-1	1,15	26,45					
				73,55	11:50	11:43	11:37	
ALBARES DE LA RIVERA	CV-127-1	1,71	28,16					
				71,84	11:52	11:45	11:39	
CRUZE GIRO IZQ DIRECCION TORRE DEL BIERZO	CV-127-1	2,86	31,02	68,98	11:56	11:48	11:42	
TORRE DEL BIERZO PASO POR META	LE-106	7,5	38,52					
				61,48	12:02	11:53	11:46	
CRUZE GIRO IZQ DIRECCION TREMOR DE ARRIBA	LE-460	1	39,52					
				60,48	12:17	12:06	11:57	
¡Atención GIRO DERECHA NOS INCORPORAMOS A LA N-VI POR DIRECCION CONTRARIA SENTIDO A CORUÑA	LE-460	1,13	40,65					
				59,35	12:19	12:07	11:59	
NOS INCORPORAMOS N VI DIRECCION CORUÑA	N-VI	0,41	41,06	58,94	12:21	12:09	12:00	
TUNEL ILUMINADO 100 M	N-VI	0,7	41,76					
				58,24	12:22	12:10	12:01	
TUNEL ILUMINADO 800 M	N-VI	1,8	43,56					
				56,44	12:23	12:11	12:02	
¡Atención ! CRUZE GIRO A LA DERECHA BAJADA DE LA MINA ESCUELA DIRECCION LA RIBERA ¡BAJADA MUY PELIGROSA!	RURAL	1	44,56					
				55,44	12:27	12:14	12:05	
GIRO A LA IZQ DIRECCION ALBARES DE LA RIVERA	CV-127-1	1,15	45,71	54,29	12:29	12:16	12:06	
ALBARES DE LA RIVERA	CV-127-1	1,71	47,42	52,58	12:31	12:18	12:08	
CRUZE GIRO IZQ DIRECCION TORRE DEL BIERZO	CV-127-1	2,86	50,28	49,72	12:34	12:21	12:11	
TORRE DEL BIERZO PASO POR META	LE-106	7,5	57,78					
				42,22	12:40	12:26	12:15	
CRUZE GIRO IZQ DIRECCION TREMOR DE ARRIBA	LE-460	1	58,78					
				41,22	12:55	12:39	12:26	
¡Atención GIRO DERECHA NOS INCORPORAMOS A LA N-VI POR DIRECCION CONTRARIA SENTIDO A CORUÑA	LE-460	1,13	59,91					
				40,09	12:57	12:40	12:28	

NOS INCORPORAMOS N VI DIRECCION CORUÑA	N-VI	0,41	60,32	39,68	12:59	12:42	12:29
TUNEL ILUMINADO 100 M 	N-VI	0,7	61,02	38,98	13:00	12:43	12:30
TUNEL ILUMINADO 800 M 	N-VI	1,8	62,82	37,18	13:02	12:44	12:31
¡Atención ! CRUZE GIRO A LA DERECHA BAJADA DE LA MINA ESCUELA DIRECCION LA RIBERA ¡BAJADA MUY PELIGROSA!	RURAL	1	63,82	36,18	13:05	12:47	12:34
GIRO A LA DERECHA DIRECCION LA RIBERA	CV-127-1	1,15	64,97	35,03	13:07	12:49	12:35
LA RIBERA META VOLANTE PATROCINADA POR AREA DE SERVICIO EL 371 GIRO A LA IZQUIERDA DIRECCION VILLAVICIOSA DE SAN MIGUEL POR CALLE LA VILLA GIRO A LA IZQUIERDA POR CALLE LA IGLESIA ¡ATENCIÓN PASO MUY PELIGROSO!	LE-5330	0,5	65,47	34,53	13:09	12:51	12:37
VILLAVICIOSA DE SAN MIGUEL ¡ATENCIÓN PASO MUY PELIGROSO!	RURAL	1,6	67,07	32,93	13:10	12:52	12:38
ROZUELO PASO MUY PELIGROSO GIRO A LA DERECHA DIRECCION FOLGOSO DE LA RIBERA	LE.5312	2,8	69,87	30,13	13:14	12:54	12:40
ALTO DE ROZUELO ¡ATENCIÓN BAJADA MUY PELIGROSA!	LE-5312	0,9	70,77	29,23	13:19	12:59	12:44
GIRO A LA DERECHA DIRECCION FOLGOSO	LE-5330	1,7	72,47	27,53	13:21	13:01	12:44
FOLGOSO DE LA RIBERA	LE-5330	1,1	73,57	26,43	13:26	13:06	13:00
ATENCIÓN ROTONDA COGEMOS LA 1 SALIDA DIRECCION LA RIVERA DE FOLGOSO	LE-5330	1,6	75,17	24,83	13:29	13:08	13:01
LA RIVERA DE FOLGOSO		3,3	78,47	21,53	13:36	13:14	13:04
ALBARES DE LA RIVERA	CV-127-1	2,71	81,68	18,32	13:42	13:18	13:08
CRUZE GIRO IZQ DIRECCIÓN TORRE DEL BIERZO	CV-127-1	2,86	84,54	15,46	13:48	13:20	13:10
GIRO A LA DERECHA DIRECCION SAN FACUNDO	LE-106	2	86,54	13,46	13:52	13:28	13:18
SAN ANDRES DE LAS PUENTES PREMIO DE LA MONTAÑA PATROCINADO POR BIERZO ABIERTO	RURAL	1,43	87,97	12,03	13:55	13:30	13:20
SAN FACUNDO DE LAS FUENTES ¡ATENCIÓN PASO MUY PELIGROSO!	RURAL	2,56	90,53	9,47	14:00	13:34	13:24
CARRETERA NUEVA HACIA SAN ANDRES DE LAS FUENTES	RURAL	0	90,53	9,47	14:00	13:34	13:24
CRUZE GIRO DERECHA DIRECCION TORRE DEL BIERZO	RURAL	4,03	94,56	5,44	14:18	13:40	13:30
TORRE DEL BIERZO META 	LE-106	5,51	100				